ДӘРІС 1

Ландшафты-қалалық ұйымдастырудың ғылым ретіндегі орны, пәні, мақсаты және міндеттері

Аумақты ландшафты-қалалық ұйымдастыру

Дәріскер: Исанова Г.Т., PhD, профессор м.а.

Дәрістің мақсаты және күтілетін нәтижелер

Мақсат: ландшафты-қалалық ұйымдастырудың ғылым ретіндегі орны, пәні, мақсаты және міндеттері бойынша теориялық және қолданбалы білім қалыптастыру.

Магистрант: негізгі ұғымдарды түсіндіреді; кеңістіктік және кадастрлық деректерді талдайды; аумақтық жоспарлау шешімдерін негіздейді.

Ландшафты-қалалық ұйымдастыру: анықтама және зерттеу нысаны

Негізгі ұғым: ландшафты-қалалық ұйымдастыру: анықтама және зерттеу нысаны.

Талдау бағыты: табиғи, әлеуметтік және кадастрлық факторлардың кеңістіктік ерекшеліктерін анықтау.



Талқылау сұрағы: бұл мәселе қала аумағын тиімді ұйымдастыруға қалай әсер етеді?

Ғылыми негіздері: география, урбанистика, экология, кадастр

Негізгі ұғым: ғылыми негіздері: география, урбанистика, экология, кадастр.

Талдау бағыты: табиғи, әлеуметтік және кадастрлық факторлардың кеңістіктік ерекшеліктерін анықтау.



Талқылау сұрағы: бұл мәселе қала аумағын тиімді ұйымдастыруға қалай әсер етеді?

Қала ландшафтының табиғи және антропогендік құрамдастары

Негізгі ұғым: қала ландшафтының табиғи және антропогендік құрамдастары.

Талдау бағыты: табиғи, әлеуметтік және кадастрлық факторлардың кеңістіктік ерекшеліктерін анықтау.



Талқылау сұрағы: бұл мәселе қала аумағын тиімді ұйымдастыруға қалай әсер етеді?

Аумақты ұйымдастырудың негізгі мақсаттары

Негізгі ұғым: аумақты ұйымдастырудың негізгі мақсаттары.

Талдау бағыты: табиғи, әлеуметтік және кадастрлық факторлардың кеңістіктік ерекшеліктерін анықтау.



Талқылау сұрағы: бұл мәселе қала аумағын тиімді ұйымдастыруға қалай әсер етеді?

Ландшафттық тәсілдің негізгі қағидаттары

Негізгі ұғым: ландшафттық тәсілдің негізгі қағидаттары.

Талдау бағыты: табиғи, әлеуметтік және кадастрлық факторлардың кеңістіктік ерекшеліктерін анықтау.



Талқылау сұрағы: бұл мәселе қала аумағын тиімді ұйымдастыруға қалай әсер етеді?

Кадастрмен байланыс және кеңістіктік деректер

Негізгі ұғым: кадастрмен байланыс және кеңістіктік деректер.

Талдау бағыты: табиғи, әлеуметтік және кадастрлық факторлардың кеңістіктік ерекшеліктерін анықтау.



Талқылау сұрағы: бұл мәселе қала аумағын тиімді ұйымдастыруға қалай әсер етеді?

Кешенді жоспарлау кезеңдері

Негізгі ұғым: кешенді жоспарлау кезеңдері.

Талдау бағыты: табиғи, әлеуметтік және кадастрлық факторлардың кеңістіктік ерекшеліктерін анықтау.



Талқылау сұрағы: бұл мәселе қала аумағын тиімді ұйымдастыруға қалай әсер етеді?

Қазақстан қалаларындағы қолдану мысалдары

Негізгі ұғым: қазақстан қалаларындағы қолдану мысалдары.

Талдау бағыты: табиғи, әлеуметтік және кадастрлық факторлардың кеңістіктік ерекшеліктерін анықтау.



Талқылау сұрағы: бұл мәселе қала аумағын тиімді ұйымдастыруға қалай әсер етеді?

Практикалық тапсырма және талқылау

1. Таңдалған қала немесе аудан бойынша «ландшафты-қалалық ұйымдастырудың ғылым ретіндегі орны, пәні, мақсаты және міндеттері» тақырыбына сәйкес деректерді жинаңыз.

2. Кемінде үш кеңістіктік көрсеткішті салыстырыңыз.

3. Нәтижені карта, схема немесе қысқаша аналитикалық кесте түрінде көрсетіңіз.

4. Кадастрлық және жоспарлау тұрғысынан екі ұсыныс жасаңыз.

Пайдаланылған әдебиеттер

- Груздев В.М. Основы градостроительства и планировка населенных мест. 2017.
- Нехуженко Н.А. Основы ландшафтного проектирования и ландшафтной архитектуры. 2011.
- Иодо И.А., Потаев Г.А. Градостроительство и территориальная планировка. 2008.
- Теодоронский В.С. Озеленение населенных мест. 2010.
- Пәннің 2026–2027 оқу жылына арналған силлабусы.