ДӘРІС 8

Ландшафты-қалалық ұйымдастыруда GIS технологияларын қолдану

Аумақты ландшафты-қалалық ұйымдастыру

Дәріскер: Исанова Г.Т., PhD, профессор м.а.

Дәрістің мақсаты және күтілетін нәтижелер

Мақсат: ландшафты-қалалық ұйымдастыруда gis технологияларын қолдану бойынша теориялық және қолданбалы білім қалыптастыру.

Магистрант: негізгі ұғымдарды түсіндіреді; кеңістіктік және кадастрлық деректерді талдайды; аумақтық жоспарлау шешімдерін негіздейді.

GIS деректерінің түрлері және координат жүйелері

Негізгі ұғым: gis деректерінің түрлері және координат жүйелері.

Талдау бағыты: табиғи, әлеуметтік және кадастрлық факторлардың кеңістіктік ерекшеліктерін анықтау.



Талқылау сұрағы: бұл мәселе қала аумағын тиімді ұйымдастыруға қалай әсер етеді?

Кадастрлық, топографиялық және экологиялық қабаттар

Негізгі ұғым: кадастрлық, топографиялық және экологиялық қабаттар.

Талдау бағыты: табиғи, әлеуметтік және кадастрлық факторлардың кеңістіктік ерекшеліктерін анықтау.



Талқылау сұрағы: бұл мәселе қала аумағын тиімді ұйымдастыруға қалай әсер етеді?

Векторлық және растрлық талдау

Негізгі ұғым: векторлық және растрлық талдау.

Талдау бағыты: табиғи, әлеуметтік және кадастрлық факторлардың кеңістіктік ерекшеліктерін анықтау.



Талқылау сұрағы: бұл мәселе қала аумағын тиімді ұйымдастыруға қалай әсер етеді?

Буферлік және қабаттастыру талдауы

Негізгі ұғым: буферлік және қабаттастыру талдауы.

Талдау бағыты: табиғи, әлеуметтік және кадастрлық факторлардың кеңістіктік ерекшеліктерін анықтау.



Талқылау сұрағы: бұл мәселе қала аумағын тиімді ұйымдастыруға қалай әсер етеді?

ЖҚЗ индекстері: NDVI және жер жамылғысы

Негізгі ұғым: жқз индекстері: ndvi және жер жамылғысы.

Талдау бағыты: табиғи, әлеуметтік және кадастрлық факторлардың кеңістіктік ерекшеліктерін анықтау.



Талқылау сұрағы: бұл мәселе қала аумағын тиімді ұйымдастыруға қалай әсер етеді?

Көпкритерийлі жарамдылық картасы

Негізгі ұғым: көпкритерийлі жарамдылық картасы.

Талдау бағыты: табиғи, әлеуметтік және кадастрлық факторлардың кеңістіктік ерекшеліктерін анықтау.



Талқылау сұрағы: бұл мәселе қала аумағын тиімді ұйымдастыруға қалай әсер етеді?

ArcGIS/QGIS жұмыс үдерісі

Негізгі ұғым: arcgis/qgis жұмыс үдерісі.

Талдау бағыты: табиғи, әлеуметтік және кадастрлық факторлардың кеңістіктік ерекшеліктерін анықтау.



Талқылау сұрағы: бұл мәселе қала аумағын тиімді ұйымдастыруға қалай әсер етеді?

Картограмма әзірлеу және нәтижені тексеру

Негізгі ұғым: картограмма әзірлеу және нәтижені тексеру.

Талдау бағыты: табиғи, әлеуметтік және кадастрлық факторлардың кеңістіктік ерекшеліктерін анықтау.



Талқылау сұрағы: бұл мәселе қала аумағын тиімді ұйымдастыруға қалай әсер етеді?

Практикалық тапсырма және талқылау

1. Таңдалған қала немесе аудан бойынша «ландшафты-қалалық ұйымдастыруда gis технологияларын қолдану» тақырыбына сәйкес деректерді жинаңыз.

2. Кемінде үш кеңістіктік көрсеткішті салыстырыңыз.

3. Нәтижені карта, схема немесе қысқаша аналитикалық кесте түрінде көрсетіңіз.

4. Кадастрлық және жоспарлау тұрғысынан екі ұсыныс жасаңыз.

Пайдаланылған әдебиеттер

- Груздев В.М. Основы градостроительства и планировка населенных мест. 2017.
- Нехуженко Н.А. Основы ландшафтного проектирования и ландшафтной архитектуры. 2011.
- Иодо И.А., Потаев Г.А. Градостроительство и территориальная планировка. 2008.
- Теодоронский В.С. Озеленение населенных мест. 2010.
- Пәннің 2026–2027 оқу жылына арналған силлабусы.