ДӘРІС 10

Жасыл аймақтарды ұйымдастыру, жобалау және кадастрлық бағалау

Аумақты ландшафты-қалалық ұйымдастыру

Дәріскер: Исанова Г.Т., PhD, профессор м.а.

Дәрістің мақсаты және күтілетін нәтижелер

Мақсат: жасыл аймақтарды ұйымдастыру, жобалау және кадастрлық бағалау бойынша теориялық және қолданбалы білім қалыптастыру.

Магистрант: негізгі ұғымдарды түсіндіреді; кеңістіктік және кадастрлық деректерді талдайды; аумақтық жоспарлау шешімдерін негіздейді.

Қалалық жасыл аймақтардың түрлері

Негізгі ұғым: қалалық жасыл аймақтардың түрлері.

Талдау бағыты: табиғи, әлеуметтік және кадастрлық факторлардың кеңістіктік ерекшеліктерін анықтау.



Талқылау сұрағы: бұл мәселе қала аумағын тиімді ұйымдастыруға қалай әсер етеді?

Экологиялық, әлеуметтік және экономикалық қызметтері

Негізгі ұғым: экологиялық, әлеуметтік және экономикалық қызметтері.

Талдау бағыты: табиғи, әлеуметтік және кадастрлық факторлардың кеңістіктік ерекшеліктерін анықтау.



Талқылау сұрағы: бұл мәселе қала аумағын тиімді ұйымдастыруға қалай әсер етеді?

Жасыл желекке қолжетімділікті бағалау

Негізгі ұғым: жасыл желекке қолжетімділікті бағалау.

Талдау бағыты: табиғи, әлеуметтік және кадастрлық факторлардың кеңістіктік ерекшеліктерін анықтау.



Талқылау сұрағы: бұл мәселе қала аумағын тиімді ұйымдастыруға қалай әсер етеді?

Өсімдік күйін NDVI арқылы бағалау

Негізгі ұғым: өсімдік күйін ndvi арқылы бағалау.

Талдау бағыты: табиғи, әлеуметтік және кадастрлық факторлардың кеңістіктік ерекшеліктерін анықтау.



Талқылау сұрағы: бұл мәселе қала аумағын тиімді ұйымдастыруға қалай әсер етеді?

Жасыл аймақтарды жобалау қағидаттары

Негізгі ұғым: жасыл аймақтарды жобалау қағидаттары.

Талдау бағыты: табиғи, әлеуметтік және кадастрлық факторлардың кеңістіктік ерекшеліктерін анықтау.



Талқылау сұрағы: бұл мәселе қала аумағын тиімді ұйымдастыруға қалай әсер етеді?

Кадастрлық тіркеу және деректер атрибуттары

Негізгі ұғым: кадастрлық тіркеу және деректер атрибуттары.

Талдау бағыты: табиғи, әлеуметтік және кадастрлық факторлардың кеңістіктік ерекшеліктерін анықтау.



Талқылау сұрағы: бұл мәселе қала аумағын тиімді ұйымдастыруға қалай әсер етеді?

Экологиялық-экономикалық бағалау тәсілдері

Негізгі ұғым: экологиялық-экономикалық бағалау тәсілдері.

Талдау бағыты: табиғи, әлеуметтік және кадастрлық факторлардың кеңістіктік ерекшеліктерін анықтау.



Талқылау сұрағы: бұл мәселе қала аумағын тиімді ұйымдастыруға қалай әсер етеді?

Оқу мысалы: саябақтың қызмет көрсету аймағы

Негізгі ұғым: оқу мысалы: саябақтың қызмет көрсету аймағы.

Талдау бағыты: табиғи, әлеуметтік және кадастрлық факторлардың кеңістіктік ерекшеліктерін анықтау.



Талқылау сұрағы: бұл мәселе қала аумағын тиімді ұйымдастыруға қалай әсер етеді?

Практикалық тапсырма және талқылау

1. Таңдалған қала немесе аудан бойынша «жасыл аймақтарды ұйымдастыру, жобалау және кадастрлық бағалау» тақырыбына сәйкес деректерді жинаңыз.

2. Кемінде үш кеңістіктік көрсеткішті салыстырыңыз.

3. Нәтижені карта, схема немесе қысқаша аналитикалық кесте түрінде көрсетіңіз.

4. Кадастрлық және жоспарлау тұрғысынан екі ұсыныс жасаңыз.

Пайдаланылған әдебиеттер

- Груздев В.М. Основы градостроительства и планировка населенных мест. 2017.
- Нехуженко Н.А. Основы ландшафтного проектирования и ландшафтной архитектуры. 2011.
- Иодо И.А., Потаев Г.А. Градостроительство и территориальная планировка. 2008.
- Теодоронский В.С. Озеленение населенных мест. 2010.
- Пәннің 2026–2027 оқу жылына арналған силлабусы.